

**КОМИТЕТ ИМУЩЕСТВЕННЫХ ОТНОШЕНИЙ
АДМИНИСТРАЦИИ ПЕРМСКОГО МУНИЦИПАЛЬНОГО РАЙОНА**

РАСПОРЯЖЕНИЕ

15.02.2022

№ 568

**Об установлении публичного
сервитута на часть земельного
участка**

В соответствии со ст. 23, гл. V.7 Земельного кодекса Российской Федерации, Федеральным законом от 25.10.2001 № 137-ФЗ «О введении в действие Земельного кодекса Российской Федерации», пп. 3.7.5 п. 3.7 разд. 3 Положения о комитете имущественных отношений администрации Пермского муниципального района, утвержденного решением Земского Собрания Пермского муниципального района Пермского края от 22.12.2016 № 178, на основании ходатайства открытого акционерного общества «Межрегиональная распределительная сетевая компания Урала» (ИНН 6671163413, ОГРН 1056604000970) (далее - ОАО «МРСК Урала») от 13.12.2021 № 10520:

1. Установить в интересах ОАО «МРСК Урала» публичный сервитут площадью 46 кв.м на часть земельного участка с кадастровым номером 59:32:0380001:1439, расположенный по адресу: Пермский край, Пермский район, Двуреченское с/п, п. Горный, ул. Лямина.

Цель: Для эксплуатации существующего линейного объекта «КТП-6281, входящая в состав электросетевого комплекса (ЭСК) «Подстанция 110/10 кВ «Бахаревка», с линиями электропередачи и трансформаторными подстанциями».

Срок: 49 лет.

2. Утвердить границы публичного сервитута земельных участков, указанных в п. 1 настоящего распоряжения, согласно прилагаемой схеме расположения границ публичного сервитута.

3. Срок, в течение которого использование указанных в п. 1 настоящего распоряжения земельных участков в соответствии с их разрешенным использованием будет невозможно или существенно затруднено в связи с осуществлением сервитута – не установлен.

4. Порядок установления зон с особыми условиями использования территорий и содержание ограничений прав на земельные участки в границах таких зон установлен Постановлением Правительства РФ от 24.02.2009 № 160 «О порядке установления охранных зон объектов электросетевого хозяйства и

особых условий использования земельных участков, расположенных в границах таких зон».

5. Плата за публичный сервитут не устанавливается в соответствии с ч. 4 ст. 3.6 Федерального закона от 25.10.2001 года № 137-ФЗ «О введении в действие Земельного кодекса Российской Федерации».

6. Комитету имущественных отношений администрации Пермского муниципального района в течение 5 рабочих дней со дня подписания настоящего распоряжения:

6.1. Направить настоящее распоряжение правообладателям земельных участков, указанных в п. 1 распоряжения;

6.2. Направить настоящее распоряжение в Управление Федеральной службы государственной регистрации, кадастра и картографии по Пермскому краю;

6.3. Направить настоящее распоряжение в ОАО «МРСК Урала», а также сведения о лицах, являющихся правообладателями земельных участков, сведения о лицах, подавших заявления об учете их прав (обременений прав) на земельные участки, способах связи с ними, копии документов, подтверждающих права указанных лиц на земельные участки;

6.4. Направить в администрацию Двуреченского сельского поселения настоящее распоряжение для опубликования в порядке, установленном для официального опубликования (обнародования) муниципальных правовых актов уставом поселения.

7. Разместить настоящее распоряжение на сайте Пермского муниципального района www.permraion.ru.

8. Настоящее распоряжение вступает в силу со дня его подписания.

9. Контроль исполнения распоряжения оставляю за собой.

И.о. председателя комитета



М.В. Королева

Приложение
к распоряжению
комитета имущественных
отношений администрации
Пермского муниципального района
от 15.02.2022 № 568

Схема расположения границ публичного сервитута

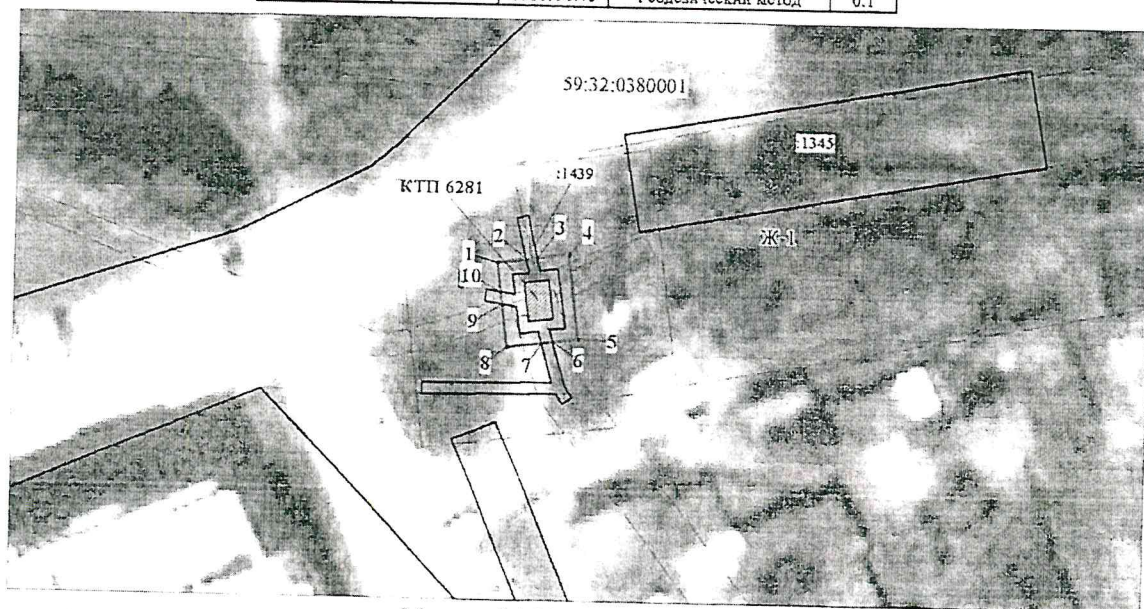
Объект: КТП-6281, входящая в состав электросетевого комплекса (ЭСК) "Подстанция 110/10 кВ "Бахаревка" с линиями электропередачи и трансформаторными подстанциями

Местоположение: Пермский край, Пермский район, Двуреченское с/п. и Горный

Площадь земель и/или части земельного участка, кв.м: 46


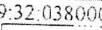
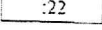


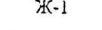

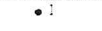
Категория земель: земли населенных пунктов



Каталог координат (Система координат МСК-59, зона 2)				
Обозначение характерных точек границ	Координаты, м		Метод определения координат характерной точки	Мг, м
	X	Y		
1	2	3	4	5
1	504868.18	2236998.48	Геодезический метод	0.1
2	504868.49	2237000.83	Геодезический метод	0.1
3	504868.63	2237001.81	Геодезический метод	0.1
4	504869.00	2237004.60	Геодезический метод	0.1
5	504861.70	2237005.57	Геодезический метод	0.1
6	504861.43	2237003.31	Геодезический метод	0.1
7	504861.30	2237002.31	Геодезический метод	0.1
8	504860.94	2236999.37	Геодезический метод	0.1
9	504864.63	2236998.92	Геодезический метод	0.1
10	504865.66	2236998.79	Геодезический метод	0.1
1	504868.18	2236998.48	Геодезический метод	0.1



Условные обозначения


Масштаб 1:500

-  - проектные границы публичного сервитута
-  59:32:0380001 - кадастровый номер квартала
-  :22 - граница и номер земельного участка, сведения о котором внесены в ЕГРН
-  - граница зон с особыми условиями использования территории (ЗООИТ)
-  Ж-1 - зона многоквартирной среднеэтажной застройки и малоэтажной застройки 1-4 этажа;
-  КТП-6281 - граница и номер КТП
-  • - обозначение характерной точки проектной границы публичного сервитута;
-  - граница объекта капитального строительства, сведения о котором внесены в ЕГРН

Заявитель: 
М.П. 
для юридических лиц
и индивидуальных предпринимателей

Описание границ смежных землепользователей:

от точки 1 до точки 2, от точки 3 до точки 6, от точки 7 до точки 9, от точки 10 до точки 1 - земли муниципального образования Пермский муниципальный район
от точки 2 до точки 3, от точки 6 до точки 7, от точки 9 до точки 10 - земельный участок с кадастровым номером 59:32:0380001:1439.


(подпись, распечатка подписи)

